

Nr 11237/27.10.2022

*Către,*

**SERVICIU UIP-POIM**

Referitor la: „PROIECTUL REGIONAL DE DEZVOLTARE A INFRASTRUCTURI DE APA SI APA UZATA IN JUDETUL TULCEA” privind prelungire valabilitate avize solicitate in baza certificatelor de urbanism nr.158/12462/11.10.2018 si nr.167/21.10.2019 conform, va comunicam urmatoarele;

Aviz nr.1597/29.01.2019 - Centru Operational Macin  
Aviz nr.13042/20.12.2018 - Centru Operational Babadag  
Aviz nr.2442/18.02.2019 - Centru Operational Maliuc  
Aviz nr.2509/19.02.2022 - Centru Operational Sulina  
Aviz nr.1448/18.01.2019 - Comuna Chilia Veche  
Aviz nr.2895/05.03.2019 - Comuna C.A Rosetti  
Aviz nr.2230/11.02.2019 - Centru Operational Carcaliu  
Aviz nr.902/10.01.2019 - S.C Apa si canal Crisan  
Aviz nr.895/10.01.2019 - S.C Util Aqua S.R.L Mahmudia  
Aviz nr.1980/08.02.2022 - S.C Servicii publice colectare Turda S.R.L  
Aviz nr.1227/14.01.2019 - Primaria Comunei Pardina  
Aviz nr.1505/22.01.2019 - S.C Aquaserv S.A Tulcea  
Aviz nr.1508/22.01.2019 - U.A.T Comuna Ceatalchioi  
Aviz nr.1522/22.01.2019 - Centru Operational Isaccea  
Aviz nr.12891/14.12.2018 - Serviciu public de alimentare cu apa Somova  
Aviz nr.5645/10.12.2018 - U.A.T. Comuna Vacarenii

Se prelungeste valabilitatea avizelor si au aceeași valabilitate ca si Certificatul de Urbanism nr. 92 din 12.07.2022.

**Director general**  
**ing. IFRIM C. VALENTIN**



**CATRE:**

**SC AQUASERV SA TULCEA \_DEPARTAMENTUL AVIZE**

**Referitor la:** „Proiectul regional de dezvoltare a infrastructurii de apa si apa uzata in judetul Tulcea in perioada 2014-2020”,(Cod SMIS 152608)

**Subiect: PRELUNGIRE VALABILITATE AVIZE**

Avand in vedere faptul ca pentru proiectul mai sus amintit a fost emis un nou Certificat de Urbanism nr. 92/10088 din 12.07.2022 (atasat), va rugam sa **prelungiti valabilitatea avizelor anterior emise.**

Atasam la prezenta: Certificatul de Urbanism nr. 92/10088 din 12.07.2022 precum si avizele emise anterior.

Cu stima,

Sef Serviciu UIP - POIM  
Alina Pavel  
Tel: 0745 515 901  
Email: [alina.pavel.piu@aquaservtulcea.ro](mailto:alina.pavel.piu@aquaservtulcea.ro)



Nr. 92/10088 din 12.07.2022

**In scopul:**

**PROIECTUL REGIONAL DE DEZVOLTARE A INFRASTRUCTURII DE APĂ ȘI APĂ UZATĂ ÎN JUDEȚUL TULCEA**

**Ca urmare a cererii adresate de:**

FRUM CATRINESCU VALENTIN in calitate de reprezentant al S.C. AQUASERV S.A. TULCEA

cu domiciliul/sediu în județul TULCEA, municipiul/orașul/comuna TULCEA, satul \_\_\_\_\_, sectorul \_\_\_\_\_, cod poștal 820131, str. REZERVORULUI, nr. 2, bl. \_\_\_\_\_, sc. \_\_\_\_\_, et. \_\_\_\_\_, ap. \_\_\_\_\_, telefon/fax: 0240524310, e-mail secretariat@equaservtulcea.ro, înregistrată la nr. 10068 din 08.06.2022

nr. —, bl. —, sc. —, et. —, sp. —,

**Identificate prin:**

**TEREN INTRAVILAN și EXTRAVILAN** Extras de Carte Funciară pentru Informare, Extras de Plan Cadastral de Carte Funciară, Planul Cadastral, Anexa la Cererea pentru emiterea Certificatului de Urbanism

[illegible]

În conformitate cu prevederile Legii nr. 50/1991, privind autorizarea executării lucrărilor de construcții, republicată, cu modificările și completările ulterioare,

## BE CERTIFIED

### 1. REGIUL JUNDIC:

- amplasament: intravilanul și extravilanul municipiului Tulcea; orașul Isaccoș; orașul Măcin; orașul Babadag; orașul Sulina; comuna Somovei; comuna Chilia Veche; comuna Mahmudia; comuna Văcăreni; comuna Carcalțu; comuna Ceastaclhot; comuna C.A. Rosetti; comuna Crișan; comuna Maliuc; comuna Pardina, conform Planurilor Urbanistice Generale aprobate și avizelor nr. 5848/08.07.2022; 31309/08.07.2022; 8383/07.07.2022; 6041/07.07.2022; 3158/07.07.2022; 2285/05.07.2022; 3320/08.07.2022; 1505/07.07.2022; 1614/06.07.2022; 3149/08.07.2022; 1115/08.07.2022; 3108/05.07.2022; nr. 4223/7.07.2022; nr.8129/11.07.2022; nr.01/6.07.2022, emise de primar;

- tipul de proprietate: domeniu public de interes național; domeniu public de interes județean; domeniu public de interes local; domeniu privat al comunelor și orașelor; proprietăți private ale persoanelor fizice, conform avizelor emise de primari și Extraselor de Carte Funciară;

- servicii care grevează asupra imobilelor: parte din imobile se află în zona de protecție a monumentelor istorice, în Rezervația Biosferă Delta Dunării și în arii naturale protejate;

## 2. RECENT ECONOMIC:

- destinația propusă: lucrări tehnico - edilitare, căi de comunicație, conform Planului Urbanistic General aprobat;

### 3. REGIMUL TEHNIC:

Conform Planurilor Urbanistice Generale aprobate și a Regulamentelor Locale de Urbanism, amplasamentul lucrărilor se află situat în intravilanul și extravilanul municipiului Tulcea; orașelor: Isaccea, Măcin, Babedag, Sulina; comunelor: Somova, Chilia Veche, Mahmudia, Văcăreni, Carcaliu, Cestaichiol, C.A. Roșetti, Crișan, Mailuc, Pardina. Pe teritoriul municipiului Tulcea; orașelor: Isaccea, Măcin, Babedag, Sulina; comunelor: Somova, Chilia Veche, Mahmudia, Văcăreni, Carcaliu, Cestaichiol, C.A. Roșetti, Crișan, Mailuc, Pardina, Mihai Bravu sunt situri Natura 2000. Traseul lucrărilor trece prin apropierea unor Lini Electrice Aeriene 20 Kv, 110 Kv, 400 Kv, a unor Posturi de Transformare Aeriene, a unor drumuri județene și naționale, a unor rețele de transport ai gazelor naturale, pe terenuri cu lucrări de îmbunătățiri funciare, având subtraversări ale Dunării în zona U.A.T. Crișan și U.A.T. Sulina.

Intervențiile la construcțiile existente și instalațiile aderente, respectiv la structura de rezistență pentru efectuarea lucrărilor propuse, se vor realiza în condițiile Legii nr. 10/1995 privind calitatea în construcții, republicată, cu modificările și completările ulterioare, pe baza unei expertize tehnice efectuată de către un expert tehnic autorizat, cu asigurarea asigurării în exploatare a construcțiilor. Soluțiile și concluziile expertului vor sta la baza sistemului proiectului lucrărilor. Proiectul va fi însoțit de expert. Rețelele de alimentare cu apă și canalizare vor fi pozate pe traseul străzilor, conform standardelor în vigoare. Vor fi respectate normele de protecție sanitară și prevederile H.G. nr. 525/1998, republicată, pentru aprobarea Regulamentului general de urbanism pentru astfel de funcțiuni, în corelare cu normativele specifice. Lucrările se vor executa în varianta de amplasare subterană, fără afectarea circulației publice, cu respectarea reglementărilor tehnice aplicabile și a condițiilor tehnice standardizate în vigoare privind amplasarea în localități a rețelelor edilitare subterane. Se vor prevedea obligatoriu sisteme de identificare nedistructive, respectiv markeri, pentru identificarea operativă a poziției rețelelor edilitare în plan orizontal și vertical, în scopul executării lucrărilor de intervenție la acestea. Vor fi protejate rețelele electrice și de telefonie existente, consultându-se în prealabil cu deținătorii lor. Se vor proteja terenurile proprietate particulară/bunurile aparținând altor titulari. Lucrările din apropierea cursului de apă se vor executa cu respectarea prevederilor Legii nr. 107/1996- Legea apelor . În proiectare și execuție vor fi respectate prevederile H.G. nr. 930/2005 pentru aprobarea Normelor speciale privind caracterul și mărimea zonelor de protecție sanitară și hidrologică, cu modificările și completările ulterioare, cele ale Ordinului nr. 119/2014 al ministrului sănătății, pentru aprobarea Normelor de igienă și sănătate publică privind mediul de viață al populației. Se vor prevedea hidranți de incendiu pe lungimea rețelelor de alimentare cu apă conform necesarului normat, în cazul unor intervenții la rețelele de alimentare cu apă. Pe timpul executării lucrărilor, se va avea în vedere asigurarea fluidității circulației rutiere și pietonale și protejarea terenurilor proprietate particulară, afectarea acestora fiind posibilă doar în baza acordului legal, presăbilit al proprietarilor. Pentru lucrările ce se vor executa în zona drumurilor stradale, se va prezenta avizul de săpătură emis de primărie, iar lucrările din zona drumului județean se vor executa numai în baza acordului Consiliului Județean Tulcea.

În proiectare și execuție vor fi respectate prevederile Legii nr. 60/1991, privind executarea lucrărilor de construcții, republicată cu modificările și completările ulterioare, ale Legii nr. 10/1995 privind calitatea în construcții, ale Legii nr. 107/1996- Legea apelor, cele ale Ordinului nr. 119/2014 al ministrului sănătății, referitoare la distanțele minime de protecție sanitară a rețelelor față de zonele locuite și ale Codului Civil. Lucrările de organizare de șantier se vor executa în zona străzilor sau pe terenuri ce vor fi stabilite de Consiliile Locale ale comunelor și orașelor. La finalizarea execuției lucrărilor, terenul va fi eliberat de materiale neutilizabile și adus la starea inițială.

Însoțirea începerii execuției lucrărilor se vor anunța S.C. Enel Distribuție Dobrogea S.A., S.C. Telekom Romania Communications S.A., primăriile U.A.T. – urilor pe care se vor executa lucrările și titularii rețelelor de apă și canalizare, vor fi identificate rețelele existente și vor fi stabilite măsuri de protecție ale acestora . La fundamentarea propunerilor de lucrări vor fi avute în vedere prevederile art. 28<sup>2</sup> din H.G. nr. 525/1998 pentru aprobarea Regulamentului General de Urbanism , referitoare la realizarea de rețele edilitare.

Proiectul pentru Autorizarea Executării Lucrărilor de Construire va fi însoțit în conformitate cu prevederile Anexei nr.1 la Legea nr.60/1991 privind executarea lucrărilor de construcții, republicată, cu modificările și completările ulterioare și va cuprinde planul de situație/încadrare în zonă vizat spre neechimbare, anexă la certificatul de urbanism, precum și Proiectul lucrărilor de organizare de șantier ( planșe scrise și desenate ).

Pentru această investiție Consiliul Județean Tulcea a mai emis Certificatul de Urbanism nr. 158/12482 din 11.10.2018, emis în scopul "PROIECTUL REGIONAL DE DEZVOLTARE A INFRASTRUCTURII DE APĂ ȘI APĂ UZATĂ ÎN JUDEȚUL TULCEA" și Certificatul de Urbanism nr. 167/14273 din 21.10.2019, emis în scopul "PROIECTUL REGIONAL DE DEZVOLTARE A INFRASTRUCTURII DE APĂ ȘI APĂ UZATĂ ÎN JUDEȚUL TULCEA – COMPLETĂRI LA CERTIFICATUL DE URBANISM NR. 158/11.10.2018".

Prezentul certificat de urbanism poate fi utilizat/nu poate fi utilizat în scopul declarat:

### PROIECTUL REGIONAL DE DEZVOLTARE A INFRASTRUCTURII DE APĂ ȘI APĂ UZATĂ ÎN JUDEȚUL TULCEA

Certificatul de urbanism nu înlocuiește autorizarea de construire/declinșare și nu conferă dreptul de a începe lucrările de construcții.

**ANEXA 1 LA CERTIFICATUL DE URBANISM NR. 158/12482 DIN 11.10.2018, EMIS ÎN SCOPUL "PROIECTUL REGIONAL DE DEZVOLTARE A INFRASTRUCTURII DE APĂ ȘI APĂ UZATĂ ÎN JUDEȚUL TULCEA"**  
ANEXA 1 LA CERTIFICATUL DE URBANISM NR. 167/14273 DIN 21.10.2019, EMIS ÎN SCOPUL "PROIECTUL REGIONAL DE DEZVOLTARE A INFRASTRUCTURII DE APĂ ȘI APĂ UZATĂ ÎN JUDEȚUL TULCEA – COMPLETĂRI LA CERTIFICATUL DE URBANISM NR. 158/11.10.2018"

În conformitate cu prevederile Legii nr. 60/1991 privind executarea lucrărilor de construcții, republicată, cu modificările și completările ulterioare, și ale Legii nr. 10/1995 privind calitatea în construcții, republicată, cu modificările și completările ulterioare, în baza planului de situație/încadrare în zonă vizat spre neechimbare, anexă la certificatul de urbanism, precum și a Proiectului lucrărilor de organizare de șantier ( planșe scrise și desenate ), se aprobă executarea lucrărilor de construcții în conformitate cu prevederile anexei nr. 1 la Legea nr. 60/1991 privind executarea lucrărilor de construcții, republicată, cu modificările și completările ulterioare, și ale Legii nr. 10/1995 privind calitatea în construcții, republicată, cu modificările și completările ulterioare, în baza planului de situație/încadrare în zonă vizat spre neechimbare, anexă la certificatul de urbanism, precum și a Proiectului lucrărilor de organizare de șantier ( planșe scrise și desenate ).

În conformitate cu prevederile Legii nr. 60/1991 privind executarea lucrărilor de construcții, republicată, cu modificările și completările ulterioare, și ale Legii nr. 10/1995 privind calitatea în construcții, republicată, cu modificările și completările ulterioare, în baza planului de situație/încadrare în zonă vizat spre neechimbare, anexă la certificatul de urbanism, precum și a Proiectului lucrărilor de organizare de șantier ( planșe scrise și desenate ), se aprobă executarea lucrărilor de construcții în conformitate cu prevederile anexei nr. 1 la Legea nr. 60/1991 privind executarea lucrărilor de construcții, republicată, cu modificările și completările ulterioare, și ale Legii nr. 10/1995 privind calitatea în construcții, republicată, cu modificările și completările ulterioare, în baza planului de situație/încadrare în zonă vizat spre neechimbare, anexă la certificatul de urbanism, precum și a Proiectului lucrărilor de organizare de șantier ( planșe scrise și desenate ).

În conformitate cu prevederile Legii nr. 60/1991 privind executarea lucrărilor de construcții, republicată, cu modificările și completările ulterioare, și ale Legii nr. 10/1995 privind calitatea în construcții, republicată, cu modificările și completările ulterioare, în baza planului de situație/încadrare în zonă vizat spre neechimbare, anexă la certificatul de urbanism, precum și a Proiectului lucrărilor de organizare de șantier ( planșe scrise și desenate ), se aprobă executarea lucrărilor de construcții în conformitate cu prevederile anexei nr. 1 la Legea nr. 60/1991 privind executarea lucrărilor de construcții, republicată, cu modificările și completările ulterioare, și ale Legii nr. 10/1995 privind calitatea în construcții, republicată, cu modificările și completările ulterioare, în baza planului de situație/încadrare în zonă vizat spre neechimbare, anexă la certificatul de urbanism, precum și a Proiectului lucrărilor de organizare de șantier ( planșe scrise și desenate ).

8. CEREREA DE EMITERE A AUTORIZAȚIEI DE CONSTRUIRE/DESFĂȘNARE va fi însoțită de următoarele documente:

- a) certificatul de urbanism;
- b) dovada titlului asupra imobilului, teren și/sau construcții, sau, după caz, extrasul de plan cadastral actualizat la zi și extrasul de carte funciară de informare actualizat la zi, în cazul în care legea nu dispune altfel (copie legalizată)
- c) documentație tehnică - D.T., după caz:

☐ D.T.A.C. ☐ D.T.O.E. ☐ D.T.A.D.

d) avizele și acordurile de amplasament stabilite prin certificatul de urbanism:

d.1) avize și acorduri privind utilitățile urbane și infrastructura (copie):

<input type="checkbox"/> alimentare cu apă	<input type="checkbox"/> gaze naturale	Alte avize/acorduri
<input type="checkbox"/> canalizare	<input type="checkbox"/> telefonizare	<input type="checkbox"/> .....
<input type="checkbox"/> alimentare cu energie electrică	<input type="checkbox"/> salubritate	<input type="checkbox"/> .....
<input type="checkbox"/> alimentare cu energie termică	<input type="checkbox"/> transport urban	<input type="checkbox"/> .....

d.2) avize și acorduri privind:

☐ securitatea la incendiu ☐ protecția civilă ☐ sănătatea populației

d.3) avize/acorduri specifice ale administrației publice centrale și/sau ale serviciilor descentralizate ale acestora (copie):

- avizul Direcției Județene pentru Cultură Tulcea;
- autorizație de amplasare și/sau accese în zona drumurilor județene, eliberată de Consiliul Județean Tulcea;
- avizul Companiei Naționale de Administrare a Infrastructurii Rutiere – Direcția Regională de Drumuri și Poduri Constanța;
- avizul Companiei Naționale de Căi Ferate C.F.R. S.A. – Sucursala Regională de Căi Ferate Constanța;
- aviz Administrația Fluvială a Dunării de Jos R.A. Galați;
- aviz C.N. Administrația Porturilor Dunării Maritime S.A. Galați;
- avizul S.N.T.G.N. Transgaz S.A. Medieș;
- avizul C.N.T.E.E. Transelectrica S.A.;
- avizul Agenției Naționale de Îmbunătățiri Funciare Tulcea;
- avizul Sistemului de Gospodărire a Apelor Tulcea (în condițiile Ordinului nr.828/2019);
- avizul Statului Major General, în condițiile H.G. nr. 62/1996;
- acordul legal al altor deținători de terenuri/bunuri/rețele afectate (după caz, în condițiile Codului Civil și legislației specifice);

d.4) studii de specialitate;

- expertiză tehnică, conform precizărilor de la Regulul Tehnic;

e) actul administrativ al autorității competente pentru protecția mediului (copie);

g) Documentele de plată ale următoarelor taxe (copie)

- 0,05% taxa de timbru de arhitectură calculată la valoarea investiției (după caz, pentru lucrări de arhitectură);

Prezentul certificat de urbanism are valabilitate de 24 luni de la data emiterii.



SECRETARUL GENERAL AL JUDEȚULUI

Marius Cristinel

ARHITECT ȘEF

Cristian Ionescu - Preot

Înlocuitor: CARAMAN ENACHE - INSPECTOR PRINCIPAL  
D.U.A.T. 2 ec.

Achitat taxa de: Fără taxă, conform Codului Fiscal

Prezentul certificat de urbanism a fost transmis solicitantului direct/prin poștă la data de 13.07.2022

În conformitate cu prevederile Legii nr. 50/1991 privind autorizarea executării lucrărilor de construcții, republicată, cu modificările și completările ulterioare,

se prelungește valabilitatea  
Certificatului de urbanism

de la data de ..... până la data de .....

După această dată, o nouă prelungire a valabilității nu este posibilă, solicitantul urmând să obțină, în condițiile legii, un alt certificat de urbanism.

**PREȘEDINTE**

Horia Teodorescu

**SECRETARUL GENERAL AL JUDEȚULUI**

Marius Cristî Mihai

**ARHITECT ȘEF**

Cristian Ionescu- Preotu

Data prelungirii valabilității: .....

Achitat taxa de: ..... lei, conform Chitanței nr. .... din .....

Transmis solicitantului la data de ..... direct/prin poștă



AQUASERV

S.C. AQUASERV S.A.  
TULCEA

ALLU CERT

ALLU CERT

ALLU CERT

ALLU CERT

ALLU CERT


No. Certificate: 00000 ISO 9001: 2000 No. Certificate: 00000 ISO 14001: 2004 No. Certificate: 00104 OHSAS 18001: 2007 No. Certificate: 00000 ISO 22000: 2005 No. Certificate: 00000 ISO 27001: 2005

TULCEA Str. Rezervorului Nr.2 - cod postal 820131; Tel./Fax: 0240 624 310

e-mail: aquaserv\_tl@yahoo.com; site web: www.aquaservtulcea.ro

Nr.R.C. J38/349/2004; C.U.I. RO 15775941/2004 - Cont: RO 38 BDE 370 SV 06787803700

ARA

ASOCIATIA ROMANA A  
International  
Water AssocCENTRUL OPERATIONAL ..... *MTUN* .....

## AVIZ DE AMPLASAMENT

Catre,

S.C. AQUASERV S.A. TULCEA  
Tulcea, str. Rezervorului nr.2, jud. Tulcea

Urmare a cererii dumneavoastra nr. .... din ..... cu privire la  
obtinerea Autorizatiei pentru construirea pentru Proiectul regional de dezvoltare a  
infrastructurii de apa si apa uzata in judetul Tulcea.", va comunicam avizul de  
amplasament astfel:

Pe amplasament exista conducte de alimentare cu apa si canalizare apartinand  
S.C. Aquaserv S.A. Tulcea.

Pentru evitarea unor situatii neprevazute se vor executa sondaje. In cazul in care  
se vor descoperi conducte de apa si canalizare se va anunta de urgenta Centrul  
operational ..... *MTUN* ..... si veti suporta costul proiectului si al lucrarilor de deviere  
pentru conductele descoperite.

In localitatea ..... *MTUN* ....., exista conducte de alimentare cu apa din  
azbociment, otel si polietilena cu diametre cuprinse intre ..... mm si ..... mm si canale  
colectoare din beton si PVC cu diametre cuprinse intre ..... mm si ..... mm, aflate in  
exploatarea S.C. Aquaserv S.A. Tulcea.


Presiunea apei in zona este de ..... *2.4* ..... atm.

Va restituim un exemplar din planul de situatie cu traseele si caracteristicile  
retelelor hidroedilitare existente in zona.

Avizul este valabil pe perioada valabilitatii certificatului de urbanism.

Sef departament centre operationale

Ing Iuga Florin





**S.C. AQUASERV S.A.  
TULCEA**



**ARR**


ASOCIATIA ROMANA A APAI



International  
Water Association

**AQUASERV**

TULCEA Str. Rezervorului Nr.2 - cod postal 820131; Tel./Fax: 0240 524 310  
e-mail: aquaserv\_tl@yahoo.com; site web: www.aquaservtulcea.ro  
Nr.R.C. J38/348/2004; C.U.I. RO 16775941/2004 - Cont: RO 36 BRDE 370 BV 05767803700



CENTRUL OPERATIONAL BABADAG

## AVIZ DE AMPLASAMENT

Catre,

**S.C. AQUASERV S.A. TULCEA**  
Tulcea, str. Rezervorului nr.2, jud. Tulcea

Urmare a cererii dumneavoastra nr. 151/12/62 din 19.10.2012 cu privire la obtinerea Autorizatiei pentru construirea pentru Proiectul regional de dezvoltare a infrastructurii de apa si apa uzata in judetul Tulcea.", va comunicam avizul de amplasament astfel:

Pe amplasament exista conducte de alimentare cu apa si canalizare apartinand S.C. Aquaserv S.A. Tulcea.

Pentru evitarea unor situatii neprevazute se vor executa sondaje. In cazul in care se vor descoperi conducte de apa si canalizare se va anunta de urgenta Centrul operational Babadag si veti suporta costul proiectului si al lucrarilor de deviere pentru conductele descoperite.

In localitatea Babadag, exista conducte de alimentare cu apa din azbociment, otel si polietilena cu diametre cuprinse intre 125 mm si 300 mm si canale colectoare din beton si PVC cu diametre cuprinse intre 100 mm si 600 mm, aflate in exploatarea S.C. Aquaserv S.A. Tulcea.

Presiunea apei in zona este de 2 atm.

Va restituim un exemplar din planul de situatie cu traseele si caracteristicile retelelor hidroedilitare existente in zona.

Avizul este valabil pe perioada valabilitatii certificatului de urbanism.

Sef departament centre operationale

Ing Iuga Florin

Sef Centru operational

[Signature]





S.C. AQUASERV S.A.  
TULCEANr. Certificat: 00669 Nr. Certificat: 00669 Nr. Certificat: 00184 Nr. Certificat: 00083 Nr. Certificat: 00089  
ISO 9001: 2000 ISO 14001: 2004 OHSAS 18001: 2007 ISO 22800: 2005 ISO 27001: 2005

AQUASERV

TULCEA Str. Rezervorului Nr.2 - cod postal 820131; Tel./Fax: 0240 824 310  
e-mail: aquaserv\_ti@yahoo.com; site web: www.aquaservtulcea.ro  
Nr.R.G. J38/348/2004 ; C.U.L RO 16776941/2004 - Cont: RO 36 BRDE 370 SV 05767803700ASOCIATIA ROMANA A APAI  
International  
Water Association178272/18.02.2019  
S.C. AQUASERV S.A.  
TULCEA  
Nr. 2442  
18.02.2019

CENTRUL OPERATIONAL MALIUC

## AVIZ DE AMPLASAMENT

Catre,

S.C. AQUASERV S.A. TULCEA  
Tulcea, str. Rezervorului nr.2, jud. Tulcea

Urmare a cererii dumneavoastra nr. .... din ..... cu privire la obtinerea Autorizatiei pentru construirea pentru Proiectul regional de dezvoltare a infrastructurii de apa si apa uzata in judetul Tulcea.", va comunicam avizul de amplasament astfel:

Pe amplasament exista conducte de alimentare cu apa si canalizare apartinand S.C. Aquaserv S.A. Tulcea.

Pentru evitarea unor situatii neprevazute se vor executa sondaje. In cazul in care se vor descoperi conducte de apa si canalizare se va anunta de urgenta Centrul operational **Maliuc** si veti suporta costul proiectului si al lucrarilor de deviere pentru conductele descoperite.

In localitatile Malic, Gorgova, Partizani, Ilganii de Sus, exista conducte de alimentare cu apa din si polietilena cu diametre cuprinse intre 160 mm si 40 mm si, aflate in exploatarea S.C. Aquaserv S.A. Tulcea.

Presiunea apei in zona este de 3 atm.

Va restituim un exemplar din planul de situatie cu traseele si caracteristicile retelelor hidroedilitare existente in zona.

Avizul este valabil pe perioada valabilitatii certificatului de urbanism.

Director Adjunct

Ing. Ilie George

Departament Centre Operationale

Ing. Trofin Cristian


**S.C. AQUASERV S.A.**  
**TULCEA**

 Nr. Certificat: 00001 ISO 9001: 2000  
 Nr. Certificat: 00002 ISO 14001: 2004  
 Nr. Certificat: 00104 OHSAS 18001: 2007  
 Nr. Certificat: 00003 ISO 22000: 2005  
 Nr. Certificat: 00008 ISO 27001: 2005

 TULCEA Str. Rezervorului Nr.2 - cod postal 820131; Tel./Fax: 0240 524 310  
 e-mail: aquaserv\_ti@yahoo.com; site web: www.aquaservtulcea.ro  
 Nr.R.C. J36/348/2004; C.U.I. RO 16775841/2004 - Cont: RO 38 BRDE 370 SV 05707003700

**ARA**

 RESCUTIA ROMANA A RPD  
 IWA International Water Association

**AQUASERV**

 S.C. AQUASERV S.A.  
 TULCEA  
 Punct de lucru SULINA  
 INTRARE Nr. 580  
 IESIRE  
 Ziua 14 Luna 2 Anul 2018

CENTRUL OPERATIONAL .....SULINA..... 14672/19.02.2019

## AVIZ DE AMPLASAMENT

 S.C. AQUASERV S.A.  
 TULCEA  
 INTRARE Nr. 2500  
 IESIRE  
 Ziua 19 Luna 02 Anul 2019

Catre,

**S.C. AQUASERV S.A. TULCEA**  
 Tulcea, str. Rezervorului nr.2, jud. Tulcea

Urmare a cererii dumneavoastra nr. 12.492.. din ...06.12.2018.. cu privire la obtinerea Autorizatiei pentru construirea pentru Proiectul regional de dezvoltare a infrastructurii de apa si apa uzata in judetul Tulcea.", va comunicam avizul de amplasament astfel:

Pe amplasament exista conducte de alimentare cu apa si canalizare apartinand S.C. Aquaserv S.A. Tulcea.

Pentru evitarea unor situatii neprevazute se vor executa sondaje. In cazul in care se vor descoperi conducte de apa si canalizare se va anunta de urgenta Centrul operational ....SULINA..... si veti suporta costul proiectului si al lucrarilor de deviere pentru conductele descoperite.

In localitatea .....SULINA....., exista conducte de alimentare cu apa din azbociment, otel si polietilena cu diametre cuprinse intre 20. mm si 200. mm si canale colectoare din beton si PVC cu diametre cuprinse intre 100. mm si 1500 mm, aflate in exploatarea S.C. Aquaserv S.A. Tulcea.

Presiunea apei in zona este de ..2.6... atm.

Va restituim un exemplar din planul de situatie cu traseele si caracteristicile retelelor hidroedilitare existente in zona.

Avizul este valabil pe perioada valabilitatii certificatului de urbanism.

Sef departament centre operationale

Ing Iuga Florin

Sef Centru operational



*[Handwritten signature]*

S.C. AQUASERV S.A. Tulcea	
INTRAIE	Nr. 1448
IESIRE	01
2019	

ROMÂNIA  
JUDEȚUL TULCEA  
COMUNA CHILIA VECHIE  
Primar,

Nr. 253/17.01.2019

Către,  
S.C. AQUASERV S.A. TULCEA

Urmare adresei dvs. nr.12493 din 06.12.2019, pentru emiterea autorizației de construire, înaintată de<sup>1</sup> S.C. AQUASERV S.A. TULCEA prin reprezentant Caraman Ionel cu domiciliul<sup>2</sup> în județul TULCEA, municipiul TULCEA, cod poștal 820131, strada REZERVORULUI, nr.2 bl. \_\_\_\_\_ sc. \_\_\_\_\_ et. \_\_\_\_\_ ap. \_\_\_\_\_ telefon/fax 0240524310 e-mail [office@aquaservtulcea.ro](mailto:office@aquaservtulcea.ro).

Pentru imobilul - teren și/sau construcții - situat în județul TULCEA comuna CHILIA VECHIE satul \_\_\_\_\_ sectorul \_\_\_\_\_ cod poștal 827050 strada \_\_\_\_\_ nr. \_\_\_\_\_ bl. \_\_\_\_\_ sc. \_\_\_\_\_ et. ap. \_\_\_\_\_ sau identificat prin<sup>3</sup> INTRAVILAN CHILIA VECHIE;

strada Albinei(N.C./C.F.30988); strada Trandafirilor(N.C./C.F.30560); strada Trandafirilor(N.C./C.F.30559); strada Trandafirilor(N.C./C.F.30570); strada Trandafirilor(N.C./C.F.30565); strada Trandafirilor(N.C./C.F. 30574); strada Trandafirilor(N.C./C.F.30566);stradaDunării(N.C./C.F.30564);stradaPrimăverii(N.C./C.F. 30572); strada Primăverii(N.C./C.F.30561); strada Primăverii (N.C./C.F.30567); strada Primăverii (N.C./C.F.30571); strada Primăverii (N.C./C.F.30562); strada Primăverii (N.C./C.F.30568);strada Primăverii(N.C./C.F.30573),strada Primăverii (N.C./C.F.30563); strada Primăverii (N.C./C.F.30569); strada Albatros(N.C./C.F.31015); strada Movilei(N.C./C.F.31035),strada Movilei 1(N.C./C.F.30573); strada Doamnelor(N.C./C.F.31150); strada Doamnelor(N.C./C.F.31139); strada Doamnelor (N.C./C.F.31155); strada Doamnelor (N.C./C.F.31148); strada Toamnei (N.C./C.F.31142); strada Socului (N.C./C.F.31124); strada Lalelelor (N.C./C.F.31135); strada Veseliei (N.C./C.F.31151); strada Rândunicii(N.C./C.F.31154); strada Rândunicii (N.C./C.F.31132); strada Florilor (N.C./C.F.31141); strada Florilor (N.C./C.F.31157); strada Florilor (N.C./C.F.31149); strada Florilor (N.C./C.F.31134); strada Mioarelor (N.C./C.F.31147); strada Mioarelor (N.C./C.F.31156); strada Mioarelor (N.C./C.F.31140); strada Mioarelor (N.C./C.F.31138); strada Mierlei (N.C./C.F.31146); strada Mierlei (N.C./C.F.31153);strada Dropiei (N.C./CF 31130) ;strada Dropiei (N.C./CF 31152); strada Condor (N.C./C.F.31126); strada Condor (N.C./C.F.31129); strada Rozelor (N.C./C.F.31128); strada Plevnei (N.C./C.F.31125); strada 7 Noiembriei (N.C./C.F.31158); strada Lăstun (N.C./C.F.31090); strada Lăstun (N.C./C.F.31086);

strada Lăstun (N.C./C.F.31084); strada Lăstun (N.C./C.F.31088); strada Lăstun (N.C./C.F.31092); strada Lăstun (N.C./C.F.31093); strada Lăstun (N.C./C.F.31087); strada Pelican (N.C./C.F.31137); strada Pelican (N.C./C.F.31091); strada Pelican (N.C./C.F.31089); strada Pelican (N.C./C.F.31095); strada Pelican (N.C./C.F.31094); strada Pelican (N.C./C.F.31097); strada Pelican (N.C./C.F.31113); strada Pelican (N.C./C.F.31143); strada Pelican (N.C./C.F.31096); strada Morilor (N.C./C.F.31120); strada Morilor (N.C./C.F.31018); strada Abatorului (N.C./C.F.31123); strada Egretei (N.C./C.F.31110); strada Egretei (N.C./C.F.31101); strada Egretei (N.C./C.F.31116); strada Câmpului (N.C./C.F.31016); strada Câmpului (N.C./C.F.31013); strada Câmpului (N.C./C.F.31030); strada Câmpului (N.C./C.F.31014); strada Câmpului (N.C./C.F.31020); strada Câmpului (N.C./C.F.31019); strada Câmpului (N.C./C.F.31017); strada Revoluției (N.C./C.F.31023); strada Revoluției (N.C./C.F.31025); strada Revoluției (N.C./C.F.31021); strada Revoluției (N.C./C.F.31024); strada Revoluției (N.C./C.F.31026); strada Revoluției (N.C./C.F.31022); strada Grădinarilor (N.C./C.F.30980); strada Grădinarilor (N.C./C.F.30976); strada Grădinarilor (N.C./C.F.30978); strada Grădinarilor (N.C./C.F.30983); strada Grădinarilor (N.C./C.F.30979); strada Grădinarilor (N.C./C.F.30975); strada Grădinarilor (N.C./C.F.30982); strada Grădinarilor (N.C./C.F.30977); strada Nuferilor (N.C./C.F.30991); strada Nuferilor (N.C./C.F.30993); strada Nuferilor (N.C./C.F.30990); strada Nuferilor (N.C./C.F.30992); strada Nuferilor (N.C./C.F.30995); strada Unirii (N.C./C.F.30987); strada Drobrogei (N.C./C.F.30994); strada Portului (N.C./C.F.31159); strada Libertății (N.C./C.F.30989); strada Viitorului (N.C./C.F.31136); strada Viitorului (N.C./C.F.31133);

EXTRAVILAN CHILIA VECHE: stația de epurare (N.C./C.F.30177);

PLAN CADASTRAL CHILIA VECHE: Strada Delfinului: Stăzi fără nume: strada 1 (Aleile dintre blocuri-neintabulate); strada 2 (strada Podului NC/CF 31117 /31111); strada 3 (strada Fazanului NC/CF 31119/31121); strada 4 (strada Colibri NC/CF 311102/31131); strada 5 (strada Salcâmlor NC/CF 31108); strada 6 (strada Salcâmlor NC/CF 31105); strada 7 (rețea spre stația nouă de epurare); Stație nouă de epurare (extravilan); Cale de acces parcela 3654-3600; Stație nouă tratare; teren lângă stația de epurare (T 103, P 754/6; T 103, P 754).

În scopul „PROIECTUL REGIONAL DE DEZVOLTARE A INFRASTRUCTURII DE APĂ ȘI APĂ UZATĂ ÎN JUDEȚUL TULCEA”.

În urma analizării documentației transmise și a verificării datelor existente, se emite următorul

#### **AVIZ: APĂ ȘI CANALIZARE**

##### **1. REGIMUL JURIDIC**

- **amplasarea:** intravilanul și extravilanul comunei Chilia Veche, conform Planului Urbanistic General aprobat prin H.C.L. nr.61/30.08.2017;
- **tipul de proprietate:** proprietate publică de interes local, drept de proprietate publică și privată a Comunei Chilia Veche;
- **servituți:** amplasamentul se află în R.B.D.D.

##### **2. REGIMUL ECONOMIC**

- **folosință actuală** : drumuri, stație de epurare și curți construcții, conform încadrării cadastrale ;

- **destinația propusă** : conform Planului Urbanistic General aprobat intravilan - căi de comunicație, extravilan- stația de epurare se află în zona G1- gospodărie comună și echipamente tehnico-edilitare.

**3. REGIMUL TEHNIC :**

Conform P.U.G și R.L.U.aprobat prin H.C.L. nr.61/30.08.2017 al comunei Chilia Veche, județul Tulcea amplasamentul este situat în intravilanul și extravilanul comunei Chilia Veche, domeniu public și domeniul privat al comunei Chilia Veche de interes local și județean.

Prezentul aviz este valabil și pentru emiterea autorizației de construire.

**PRIMAR,**

*(numele și prenumele,  
semnătura)*

Ciupitu Georgiela



**SECRETAR,**

*(numele și prenumele,  
semnătura)*

Ciociu Gabriela


**Funcționar public cu atribuții  
delegat**

Terente Maria,

ROMÂNIA  
Județul Tulcea  
Comuna C.A.Rosetti

Primar

Nr. 490 din 04.02.2019



1834/TL2/05.03 2019

CATRE,  
SC AQASERV SA Tulcea

La solicitarea dumneavoastra de emitere a avizelor de specialitate pentru obiectivul de investitii: "Proiectul regional de dezvoltare a infrastructurii de apa si apa uzata in judetul Tulcea" va comunicăm că in cadrul institutiei noastre nu avem organizat Serviciul de Apa si Canalizare si nici Serviciul de Salubritate.


PRIMAR,



S.C. AQUASERV S.A.  
TULCEA

ALL CERT ALL CERT ALL CERT ALL CERT ALL CERT  
 Nr. Certificat: 00033 Nr. Certificat: 00280 Nr. Certificat: 00194 Nr. Certificat: 00083 Nr. Certificat: 00038  
 ISO 9001: 2000 ISO 14001: 2004 OHSAS 18001: 2007 ISO 22000: 2005 ISO 27001: 2005

TULCEA Str. Rezervorului Nr.2 - cod postal 820131; Tel./Fax: 0240 524 310  
 e-mail: aquaserv\_ti@yahoo.com; site web: www.aquaservtulcea.ro  
 Nr.R.C. J38/348/2004; C.U.I. RO 16775941/2004 - Cont: RO 36 BRDE 570 SV 06757503700



## CENTRUL OPERATIONAL CARCALIU

## AVIZ DE AMPLASAMENT

Catre,

S.C. AQUASERV S.A. TULCEA  
 Tulcea, str. Rezervorului nr.2, jud. Tulcea

Urmare a cererii dumneavoastra nr. .... din ..... cu privire la  
 obtinerea Autorizatiei pentru construirea pentru Proiectul regional de dezvoltare a  
 infrastructurii de apa si apa uzata in judetul Tulcea.", va comunicam avizul de  
 amplasament astfel:

Pe amplasament exista conducte de alimentare cu apa si canalizare apartinand  
 S.C. Aquaserv S.A. Tulcea.

Pentru evitarea unor situatii neprevazute se vor executa sondaje. In cazul in care  
 se vor descoperi conducte de apa si canalizare se va anunta de urgenta Centrul  
 operational Carcaliu si veti suporta costul proiectului si al lucrarilor de deviere pentru  
 conductele descoperite.

In localitatea Carcaliu, exista conducte de alimentare cu apa din polietilena cu  
 diametre cuprinse intre 63 mm si 200 mm, aflate in exploatarea S.C. Aquaserv S.A.  
 Tulcea.

Presiunea apei in zona este de 10 atm.

Va restituim un exemplar din planul de situatie cu traseele si caracteristicile  
 retelelor hidroedilitare existente in zona.

Avizul este valabil pe perioada valabilitatii certificatului de urbanism.

Sef departament centre operationale

Sef Centru operational

Ing Inga Florin

1664722 / 10.01.2019  
S.C. AQUASERV S.A.  
TULCEA  
10 01 2019

**ROMANIA**  
**SC.APA SI CANAL CRISAN**  
**CF 27320570,J36/309/2010**  
**Str. Principala nr.155**  
**Loc.Crisan,Jud.Tulcea**  
**Nr. 02 din 04.01.2019**

---

**Catre,**  
**S.C AQUASERV S.A.**

Referitor la adresa dvs. in vederea eliberarii avizului pentru obiectivul "Reabilitarea si  
extinderea sistemelor de alimentare cu apa si canalizare, in localitatile Crisan, Caraorman si  
Mila 23 din UAT Crisan, aflate in aria de operare a Operatorului Regional SC Aquaserv  
SA. .

Mentionam;

**Aviz favorabil:** Cu respectarea conditiilor si restrictiilor impuse de SC. APA SI CANAL  
CRISAN SRL..

**ADMINISTRATOR**  
**SAFCENCU VALERIU**







**S.C. AQUASERV S.A.  
TULCEA**



MEMBRA A ASOCIATILOR



ASOCIATIA ROMANA A APAI  
International  
Water Association

TULCEA Str. Rezervorului Nr.2 - cod postal 620131; Tel./Fax: 0240 624 310  
e-mail: aquaserv\_ti@yahoo.com; site web: www.aquaservtulcea.ro  
Nr.R.C. J38/348/2004; C.U.J. RO 16778941/2004 - Cont: RO 36 BRDE 378 SV 05767803700


**NR. 5. /17.12.2018**

**CENTRUL OPERATIONAL MAHMUDIA**

## **AVIZ DE AMPLASAMENT**

**Catre,**

**S.C. AQUASERV S.A. TULCEA**  
**Tulcea, str. Rezervorului nr.2, jud. Tulcea**



Urmare a cererii dumneavoastra nr. 12432 din 05.12.2018, cu privire la obtinerea Autorizatiei pentru construirea pentru Proiectul regional de dezvoltare a infrastructurii de apa si apa uzata in judetul Tulcea., va comunicam avizul de amplasament astfel:

Pe amplasament exista conducte de alimentare cu apa si canalizare apartinand S.C. Aquaserv S.A. Tulcea.

Pentru evitarea unor situatii neprevazute se vor executa sondeaje. In cazul in care se vor descoperi conducte de apa si canalizare se va anunta de urgenta Centrul operational Mahmudia si veti suporta costul proiectului si al lucrarilor de deviere pentru conductele descoperite.

In localitatea Mahmudia, exista conducte de alimentare cu apa din azbociment, otel si polietilena cu diametre cuprinse intre 63 mm si 150 mm si canale colectoare din beton si PVC cu diametre cuprinse intre 800 mm si 1500 mm, aflate in exploatarea S.C. Aquaserv S.A. Tulcea.

Presiunea apei in zona este de 9 atm.

Va restituim un exemplar din planul de situatie cu traseele si caracteristicile retelelor hidroedilitare existente in zona.


Avizul este valabil pe perioada valabilitatii certificatului de urbanism.

**Sef departament centre operationale**

**Sef Centru operational Mahmudia**

**Ing Iuga Florin**

**Demidov Gheorghe**



**SC AQUASERV TULCEA S.A.**  
Strada Rezervorului nr 2  
CIF 16775941

**SC SERVICII PUBLICE  
COLECTARE TURDA SRL**

NR. 148./07.02.2019

**FIȘA TEHNICĂ**  
**În vederea emiterii Acordului Unic.**  
**Aviz pentru amplasament și/sau branșament (racord)**  
**pentru APA**

**1. DATE DE IDENTIFICARE A OBIECTIVULUI DE INVESTIȚII**

1. - Denumire<sup>(1)</sup> "PROIECTUL REGIONAL DE DEZVOLTARE A INFRASTRUCTURII DE APA SI APA UZATA IN JUDETUL TULCEA "
2. - Amplasament<sup>(1)</sup> EXTRAVILAN COMUNA MIHAI BRAVU
3. - Beneficiar<sup>(1)</sup> SC AQUASERV S.A.

**2. CARACTERISTICILE TEHNICE SPECIFICE ALE INVESTIȚIEI<sup>(1)</sup>**

**2.1. AMPLASAMENT<sup>(1)</sup>:**

Extravilanul comunei Mihai Bravu , paralel cu drumul judetean DJ 229 , la iesirea din localitatea Satu NOU

**2.2. BRANȘAMENT / RACORD<sup>(1)</sup>:**

**2.3. CARACTERISTICILE TEHNICE CARE TREBUIE ASIGURATE PRIN PROIECT<sup>(1)</sup>**

5. Văzând specificările prezentate în FIȘA TEHNICĂ privind modul de îndeplinire a cerințelor de avizare, precum și documentația depusă pentru autorizare (PAC/PAD/POE), se acordă:

**AVIZ FAVORABIL**

În vederea emiterii Acordului unic fără/cu următoarele condiții(\*3) \_\_\_\_\_

(\*)SC SERVICII PUBLICE COLECTARE TURDA SRL  
(nume, prenume, semnătură)


LUCA ANDREEA ADINA .  
L.S.

Data: 07.02.2019



4

ROMANIA  
JUDETUL TULCEA  
PRIMARIA COMUNEI PARDINA  
Primar  
Nr. 3515 din 10.12.2018



Către,  
S.C. AQUASERV S.A. TULCEA

Urmare adresei dvs.nr.12493 din 06.12.2018, pentru emiterea autorizației de construire solicitata de catre reprezentant- director general Ionel Caraman ,cu domiciliul/sediul în județul TULCEA, municipiul/oras/comuna TULCEA ,sectorul\_\_\_,cod postal 820131, strada: Rezervorului, nr.2 , telefon/fax 0240/524310, e-mail:\_\_\_\_\_.

pentru imobilul - teren și/sau construcții -,situat în județul TULCEA, municipiul/orașul/comuna PARDINA, satul \_\_\_\_\_, sectorul\_\_\_\_\_, cod poștal 827180, str. \_\_\_\_\_, nr.\_\_\_\_, bl. \_\_\_\_\_, sc. \_\_\_\_\_, et. \_\_\_\_\_, ap. \_\_\_\_\_,

sau identificat prin: plan cadastral situat in INTRAVILAN:strada Aleea Veche(N.C./C.F.30256); strada Plopilor (N.C./C.F. 30258); Strada Crangului (N.C./C.F. 340251); Pardina- Tulcea (N.C./C.F.30454); Pardina – Tulcea( N.C./C.F. 30110); Strada Berzei( N.C./C.F. 30426) strada Teilor (N.C./C.F. 30433); strada Garla Retca(N.C./C.F. 30255); strada Garla Retca (N.C./C.F. 30249); strada Ghetariei ( strada Ghetariei (N.C./C.F. 30254); strada Ghetariei (N.C./C.F. 30248) ; strada Aleea Parcului (N.C./C.F. 30250); strada Ecluzei (N.C./C.F. 30259) ; strada Nuferilor ( N.C./C.F. 30430); strada Stufului (N.C./C.F. 30425); strada Stadionului (N.C./C.F. 30379); strada Stadionului (N.C./C.F. 30373); strada Stadionului (N.C./C.F. 30383); Pardina – Tulcea DJ 222 N ( N.C./C.F. 30238) Pardina – Tulcea ( N.C./C.F. 30237); Pardina- Tulcea (N.C./C.F. 30242) ;

EXTRAVILAN: Tulcea ( N.C./C.F 30240); Tulcea (N.C./C.F. 30241); Tulcea(N.C./C.F. 30239);

In scopul „ PROIECT REGIONAL DE DEZVOLTARE A INFRASTRUCTURII DE APA SI APA UZATA IN JUDETUL TULCEA”

In urma analizarii documentatiei transmise si a verificarii datelor existente, se emite urmatorul :

#### A V I Z: pentru APA SI CANALIZARE

##### REGIMUL JURIDIC:

- amplasamentul: extravilanul/intravilanul localității Pardina, conform P.U.G. si R.L.U. aprobat cu H.C.L. al comunei Pardina nr. 23/27.04.2016
- tipul de proprietate: domeniul public local si de interes judetean .

##### REGIMUL ECONOMIC:

- folosința actuală: strazi comunale si drum judetean;
- destinația propusă: strazi comunale si drum judetean ;

##### REGIM TEHNIC:

- conform P.U.G si R.L.U. aprobat cu H.C.L.nr.23/27.04.2016 al comunei Pardina, amplasamentul este situat in extravilanul/intravilanul comunei Pardina , domeniul public local si de interes judetean .

Prezentul aviz este valabil pentru emiterea Autorizației de construire.



SECRETAR,  
Pindic Crina

RESPONSABIL URBANISM,  
Cornei Dimitrina

## FISA TEHNICA

**Aviz pentru amplasament si/sau bransament (racord) pentru alimentare cu apa si canalizare**

### 1. DATE DE IDENTIFICARE A OBIECTIVULUI DE INVESTIȚII

- Denumire(\*1)...

**PROIECTUL REGIONAL DE DEZVOLTARE A INFRASTRUCTURII DE APA SI APA UZATA IN JUDETUL TULCEA**

- Amplasamente(\*1)...

**STRAZI MUNICIPIUL TULCEA**

- Beneficiari(\*1) ...

**S.C. AQUASERV S.A. TULCEA**

- Proiect(\*1) nr. 158 /12462 din 2018 Elaboratori(\*1) .. L.C.S. LOUIS BERGER S.R.L. BUCURESTI

### 2. CARACTERISTICILE TEHNICE SPECIFICE ALE INVESTITIEI(M)

2.1 AMPLASAMENT(\*1)

**STRAZI MUNICIPIUL TULCEA**

2.2 BRANSAMENT/RACORD(\*1):

2.3 CARACTERISTICILE TEHNICE CARE TREBUIE ASIGURATE PRIN PROIECT(\*1)

Pentru remedierea deficientelor constatate in urma analizei situatiei existente a infrastructurii de apa potabila si canalizare din mun. Tulcea se propun urmatoarele lucrari : reabilitarea captarii de la Mla 42+500, inlocuire conducte de aductiune apa bruta , rezervor nou , reabilitare rezervoare si statii de pompare existente, inlocuire aductiune apa tratata , reabilitare si extindere retea de distributie , reabilitare statii de pompare apa uzata , lucrari de completare la statia de epurare , realizarea de statii de pompare noi , extinderea si reabilitarea retelei de canalizare

### 3. MODUL DE ÎNDEPLINIRE A CERINȚELOR AVIZATORULUI(\*1):

### 4. MODUL DE ÎNDEPLINIRE A CONDIȚIILOR SI RESTRICȚIILOR IMPUSE(\*1):

INTOCMIT(\*2)

Ing. PROTESANU Bogdan

5. Vazand specificarile prezentate in FISA TEHNICA privind modul de indeplinire a cerințelor de avizare, precum si documentația depusa pentru autorizare (PAC/PAD/POE) , se acorda:

### AVIZ FAVORABIL

In vederea emiterii Acordului unic fara/cu urmatoarele conditii(\*3) ....

Lucrarile de extindere si reabilitare retele de apa potabila si canalizare se vor realiza in asa fel incat sa nu afecteze retelele existente si sa asigure continuitatea functionarii si accesul la acestea pana la finalizarea investitiilor propuse.

La trasarea in teren a lucrarilor proiectate , pe durata executiei si ori de cate ori situatia din teren o impune vor fi convocati delegatii SC AQUASERV SA Tulcea sectia retele apa la tel. 0747022017 si sectia retele canalizare la tel. 0747022011 cu cel putin 3(trei) zile inainte de data stabilita inceperii lucrarilor , pentru acordarea asistentei tehnice.

Avarierea sau distrugerea partiala sau totala a unor parti din reseaua publica ( conducte, bransamente, racorduri ) provocata cu ocazia executiei lucrarilor proiectate va fi remediate pe cheltuiala executantului lucrarilor .

Pe durata executiei lucrarilor se vor lua masuri de protejare a retelelor de apa , canalizare pentru a se evita degradarea si a se asigura continuitatea functionarii , precum si accesul pentru exploatare si interventii.

Se va evita circulatia si stationarea utilajelor grele pe traseul conductelor , depozitarea materialelor de constructii sau a pamantului rezultat din sapaturi pe traseele retelelor noastre , camine de vane , camine de vizitare , guri de scurgere.

Amplasarea retelelor proiectate si a constructiilor anexe fata de cladirile existente trebuie sa respecte distantele impuse de P7-2000 si SR 8591/1997 astfel incat functiile de unghiul de infiltrare a apei in teren , eventualele pierderi de apa din retele sa nu produca deformari sau deteriorari ale cladirilor .

In zonele de paralelism si intersectii , sapatura se va executa obligatoriu manual si se vor monta sprijiniri unde este cazul pentru evitarea avarii provocate de surpari .

Vor fi bransati / racordati toti consumatorii la retele de apa si canalizare si retelele aflate pe strazile adiacente.

Prezentul aviz de amplasament are aceeaasi valabilitate ca si Certificatul de Urbanism nr. 158 / 12462 din 11.10.2018 .


Se restituie un exemplar din planurile prezentate .

**DIRECTOR GENERAL  
ING. CARAMAN IONEL**



**DIRECTOR ADJUNCT  
ING. ILIE GEORGE**

**COMP. AVIZE  
TH. BALOȘ MARIANA**



**JUDEȚUL TULCEA**  
**UNITATEA ADMINISTRATIV TERITORIALA**  
**COMUNA CEATALCHIOI**

**Telefon 0371034711 ; e-mail primariaceatalchioia@gmail.com**

**Nr. 99 din 16.01.2019**

Catre,  
**S.C. AQUASERV S.A. TULCEA**

Urmare a solicitarii dvs. inregistrata la nr. 2946 /11.12.2018, privind eliberarea avizelor de specialitate de la **SERVICIUL DE APA SI CANALIZARE si SERVICIUL DE SALUBRITATE,**

Pentru imobilul-teren si /sau constructii- situat in judetul Tulcea, comuna Ceatalchioi,

sau identificat prin:

**INTRAVILAN CEATALCHIOI:** strada Frasinului(N.C./C.F.30959; strada Portului (N.C./C.F. 30957) ; strada Portului (N.C./C.F. 30956) ; strada Bisericii (N.C./C.F. 30981) ; strada Campului (N.C./C.F. 30960) ; strada Oitelor(N.C./C.F.30955) , strada Macului (N.C./C.F. 30487) , strada Lostritei (N.C./C.F. 30958) , strada Salcamilor (N.C./C.F. 30484) , strada Narciselor (N.C./C.F. 31003) , strada Nuferilor (N.C./C.F. 30698) , strada Lalelelor (N.C./C.F. 30486) , strada Trifoiului (N.C./C.F. 30961) , strada Primaverii – DJ 222N (N.C./C.F. 30663) , – DJ 222N (N.C./C.F. 30046) , DJ 222N (N.C./C.F. 30679) , strada Dunarii (N.C./C.F. 31004) , strada Dunarii (N.C./C.F. 31002) , strada Dunarii (N.C./C.F. 31001) ,  
**EXTRAVILAN CEATALCHIOI:** DJ 222N (N.C./C.F. 137) ;  
**PLAN CADASTRAL :**statie de tratare si captare apa (T3, P 14) ;

**INTRAVILAN PLAURO:** DJ 222 N (N.C./C.F. 30663) , strada Salciilor (N.C./C.F. 30707) , Ds 91 (N.C./C.F.30705) , Ds 91/1 (N.C./C.F.30706),  
**EXTRAVILAN PLAURO :** DJ 222 N (N.C./C.F. 30661),  
**PLAN CADASTRAL :** strada Livezilor ,

**INTRAVILAN SALCIENI :** strada Livezilor (N.C./C.F. 30696) , strada Trandafirilor (N.C./C.F. 30704) , , strada Trandafirilor (N.C./C.F. 30708).  
**EXTRAVILAN SALCENI :** DC13 (N.C./C.F. 30697) , DC13 (N.C./C.F. 30699) ,

**INTRAVILAN PATLAGEANCA : strada Lebedei (N.C./C.F. 30679)**

**PLAN CADASTRAL : statie de tratare sat Patlageanca ( T32, P 299/3), strada Cormoran ( P 259) , strada Pescarusului ( P 260 ), strada Privighetorilor ( P 317) , strada Egretei ( P 332) , strada Albatros.**

**In scopul:**

**PROIECTUL REGIONAL DE DEZVOLTARE A INFRASTRUCTURII DE APA SI APA  
UZATA IN JUDETUL TULCEA**

**In urma analizei documentatiei transmise si a verificarii datelor existente, se emite urmatorul**

**AVIZ**

**privind**

**INFRASTRUCTURA DE ALIMENTARE CU APA SI CANALIZARE  
CONFORM C.U. NR.158/12462 DIN 11.10.2018**

**PENTRU LUCRARILE DE INVESTITII PROIECTATE IN U.A.T.  
CEATALCHIOI**

**1. REGIMUL JURIDIC :**

- terenul este situat în intravilanul si extravilanul comunei Ceatalchioi, satele Ceatalchioi, Patlageanca, Plauru si Salceni ,judetul Tulcea, conform PUG aprobat prin HCL nr. 32/ 05.11.2002 si prelungit prin HCL nr. 37 / 12.09.2018, si a planului de amplasament atasat.
- tipul de proprietate: domeniu public

**2. REGIMUL ECONOMIC**

- folosinta actuală: drum public de interes local si drum public de interes judetean

**- destinatia propusa: PROIECTUL REGIONAL DE DEZVOLTARE A  
INFRASTRUCTURII DE APA SI APA UZATA IN JUDETUL TULCEA**

**REGIMUL TEHNIC :**

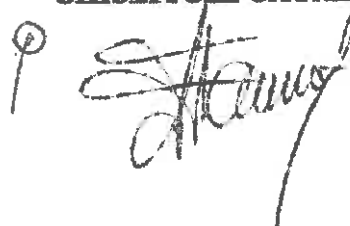
Conform PUG aprobat autorizarea executarii constructiilor pe terenuri situate in extravilan se va face cu respectarea conditiilor impuse de Legea 18/1991,corelata cu prevederile art. 4 alin.(1) lit. a) din Legea nr.50/1991, republicată, cu modificarile si completarile ulterioare.

Prezentul aviz este valabil și pentru emiterea autorizației de construire/desființare.

**PRIMAR,**  
**CERNEGA TUDOR**



**SECRETAR,**  
**CHISLITCHI CATALIN**



Intocmit Persoana responsabila Urbanism

Ins. Paltene Daniel







**S.C. AQUASERV S.A.**  
**TULCEA**



No. Certificat: 00000 Nr. Certificat: 00000 Nr. Certificat: 00104 Nr. Certificat: 00000 Nr. Certificat: 00000  
ISO 9001: 2000 ISO 14001: 2004 OHSAS 18001: 2007 ISO 22000: 2005 ISO 27001: 2005

TULCEA Str. Rezervorului Nr.2 – cod postal 820131; Tel./Fax: 0240 824 310  
e-mail: aquaserv\_tl@yahoo.com; site web: www.aquaservtulcea.ro  
Nr.R.C. J36/348/2004; C.U.J. RO 15778941/2004 – Cont: RO 30 BRDE 370 SV 06787803700

**AQUASERV**

S.C. AQUASERV S.A.  
TULCEA  
INTRARE Nr. 1522  
ESIRE  
Zona 22, Luna 01, Anul 2019

S.C. AQUASERV S.A.  
TULCEA  
Punct de lucru ISACCEA  
INTRARE Nr. 014  
ESIRE  
Zona 21, Luna 01, Anul 2019

MEMBER A ASOCIATIEI

**ARA**



CENTRUL OPERATIONAL ISACCEA

## AVIZ DE AMPLASAMENT

Catre,

**S.C. AQUASERV S.A. TULCEA**  
Tulcea, str. Rezervorului nr.2, jud. Tulcea

Urmare a cererii dumneavoastra nr. 158..... din 11.10.2018..... cu privire la  
obtinerea Autorizatiei pentru construirea pentru Proiectul regional de dezvoltare a  
infrastructurii de apa si apa uzata in judetul Tulcea.", va comunicam avizul de  
amplasament astfel:

Pe amplasament exista conducte de alimentare cu apa si canalizare apartinand  
S.C. Aquaserv S.A. Tulcea.

Pentru evitarea unor situatii neprevazute se vor executa sondaje. In cazul in care  
se vor descoperi conducte de apa si canalizare se va anunta de urgenta Centrul  
operational ISACCEA..... si veti suporta costul proiectului si al lucrarilor de deviere  
pentru conductele descoperite.

In localitatea ISACCEA....., exista conducte de alimentare cu apa din  
azbociment, otel si polietilena cu diametre cuprinse intre 3.15 mm si 63... mm si canale  
colectoare din beton si PVC cu diametre cuprinse intre 1200 mm si 400 mm, aflate in  
exploatarea S.C. Aquaserv S.A. Tulcea.

Presiunea apei in zona este de 5..... atm.

Va restituim un exemplar din planul de situatie cu traseele si caracteristicile  
retelelor hidroedilitare existente in zona.

Avizul este valabil pe perioada valabilitatii certificatului de urbanism.

Sef departament centre operationale

Sef Centru operational

Ing Iuga Florin



Nr. 230 din. 12.12.2018

S.C. AQUASERV S.A.	
TULCEA	
INTRARE	Nr. 1201
IESIRE	
Ziua 14	Luna 12 Anul 2018

FISA TEHNICA

163572/14.12.2018

In vederea emiterii avizului de amplasament fata de reseaua de apa  
a comunei Somova, jud. Tulcea

In urma analizarii documentatiei depuse de SC AQUASERV SA in vederea emiterii avizului de amplasament fata de reseaua de apa a comunei Somova, necesar obtinerii autorizatiei de constructie pentru obiectivul „Proiectul regional de dezvoltare a infrastructurii de apa si apa uzata in judetul Tulcea”, se constata urmatoarele -

- Principalele lucrari si caracteristici tehnice:
  - Conform documentatiei de avizare pentru „Proiectul regional de dezvoltare a infrastructurii de apa si apa uzata in judetul Tulcea”

Pentru care se emite -

**AVIZ DE AMPLASAMENT FAVORABIL fara/cu urmatoarele conditii**

- Se vor respecta prevederile D.T.A.C vizata spre neschimbare, anexa la autorizatia de construire si planul de incadrare in zona anexa la certificatul de urbanism;
- Se va evita circulatia si stationarea utilajelor grele pe traseul conductelor si depozitarea materialelor de constructii, precum si afectarea proprietatilor private fara acordul prealabil in forma autentica al acestora;

SERVICIUL PUBLIC DE ALIMENTARE CU APA SOMOVA,



**UNITATEA ADMINISTRATIV-TERITORIALĂ**  
**COMUNA VĂCĂRENI**  
**JUDEȚUL TULCEA**  
**AUTORITĂȚI ADMINISTRATIVE**  
**PRIMARUL COMUNEI VĂCĂRENI: CONSILIUL LOCAL VĂCĂRENI**  
Adresa: Primăria Văcăreni, str. Principala, nr. 111, cod poștal 827125, jud. Tulcea  
Tel/fax 541539, e-mail: primariavacareni@yahoo.com

Nr. 5645 din 10.12.2018

**AVIZ ALIMENTARE CU APA**

Ca urmare a cererii nr. 12432/05.12.2018, adresată de S.C. AQUASERV S. A. TULCEA prin reprezentant CARAMAN IONEL, cu sediul în județul TULCEA, municipiul TULCEA, cod postal 820131, str. Rezervorului, nr.2, telefon/fax 0749075888, e-mail: [office@aquaservtulcea.ro](mailto:office@aquaservtulcea.ro), referitor la eliberarea Avizului-alimentare cu apă solicitat pentru imobilul –teren și construcții –situat în județul Tulcea, Comuna Vacareni cod poștal 827125, identificat prin:

**EXTRAVILAN VACARENI:** amplasament stație epurare T35,A257, Lot2 (N.C.39617); amplasament foraj nou T 40, A278/2, Lot 2, (N.C.39619)

**INTRAVILAN VACARENI**

**PLAN CADASTRAL VACARENI:** strada Principală (D.N. 22); strada Răsăritului (T 44, A 1057); strada Cometului (T 44, A 1057); strada Ulmilor (T 44, A 1057); strada Agriculturii (T 44), strada Popinei (Ds 2355); strada Lalelelor (Ds 2253, Ds 2290); strada Dogăriei (Ds 2218, Ds 2178, Ds 2162); strada Toarnel (Ds 2132, Ds 2084; Ds 1851); strada Crăpina (Ds 1801, Ds 1878, Ds 1852, Ds 1779); strada Rândunelilor (Ds 1664); strada Grinului (Ds 1645); strada Castanilor (Ds 1603, Ds 1476); strada Trifolului (Ds 1297, Ds 1369); strada Trandafirilor (Ds 1261, Ds 637, Ds 1216, Ds 1208, Ds 1025); strada Florilor (Ds 911, Ds 883, Ds 907, Ds 934); strada Nordului (Ds 884, Ds 665, Ds 685); strada Primăverii (Ds 610, Ds 685, Ds 811, Ds 823); strada Raleului (Ds 776); strada Dispensarului (Ds 598, Ds 558, Ds 498, Ds 483); strada Salciei (Ds 357, Ds 425, Ds 465); strada Vânătorilor (Ds 302); strada Salcâmlor (Ds 146); strada Vestului (Ds 102); strada Științei (Ds 568, Ds 723, Ds 954, Ds 1109); strada Săsarului (Ds 302, Ds 525, Ds 742, Ds 934, Ds 1131, Ds 1158, Ds 1589); strada Albinei (Ds 1893, Ds 1848, Ds 2093, Ds 2216, Ds 2289); strada Narciselor (Ds 1209); strada Măre (Ds 893, Ds 1260, Ds 1552, Ds 1728, Ds 1800, Ds 2131, Ds 2175, Ds 2332); strada Periferiei (Ds 150, Ds 258, Ds 282, Ds 496, Ds 498, Ds 777); strada Speranței (Ds 1324, Ds 1632, Ds 1757, Ds 1876, Ds 2148, Ds 1820); strada Cireșilor (Ds 1515, Ds 1780, Ds 1850); strada Sudului (Ds 812, Ds 836, Ds 1389, Ds 1388); strada Vișniilor (Ds 1477); strada Măvăliței (Ds 1426, Ds 1457, Ds 830); strada Livezilor (T 44); strada Tineretului (T 44, A 1057/2); străzi fără nume (1 – 2 – 3 – 4);

În scopul : „PROIECTUL REGIONAL DE DEZVOLTARE A INFRASTRUCTURII DE APA SI APA UZATA IN JUDEȚUL TULCEA ” în localitatea Vacareni , Comuna Vacareni, jud. Tulcea

În urma analizării documentației și a verificării datelor existente , se emite următorul

**AVIZ FAVORABIL**

Primăria comunei Văcăreni este de acord cu efectuarea lucrărilor:

„PROIECTUL REGIONAL DE DEZVOLTARE A INFRASTRUCTURII DE APA SI APA UZATA IN JUDEȚUL TULCEA ”

Regimul juridic: terenul este situat în extravilanul și intravilanul localității Văcăreni și reprezintă proprietate publică a U.A.T. Vacareni, județul Tulcea

Regimul economic : curți construcții – G1 gospodărie comună și echipamente tehnico-edilitare conform PUG aprobat, cai de comunicații conform PUG aprobat;

Regimul tehnic: amplasamentul permite efectuarea lucrărilor de construcție;

Comuna Vacareni nu deține infrastructura de apă uzată.



URBANIST,  
BUESCU ANETA